









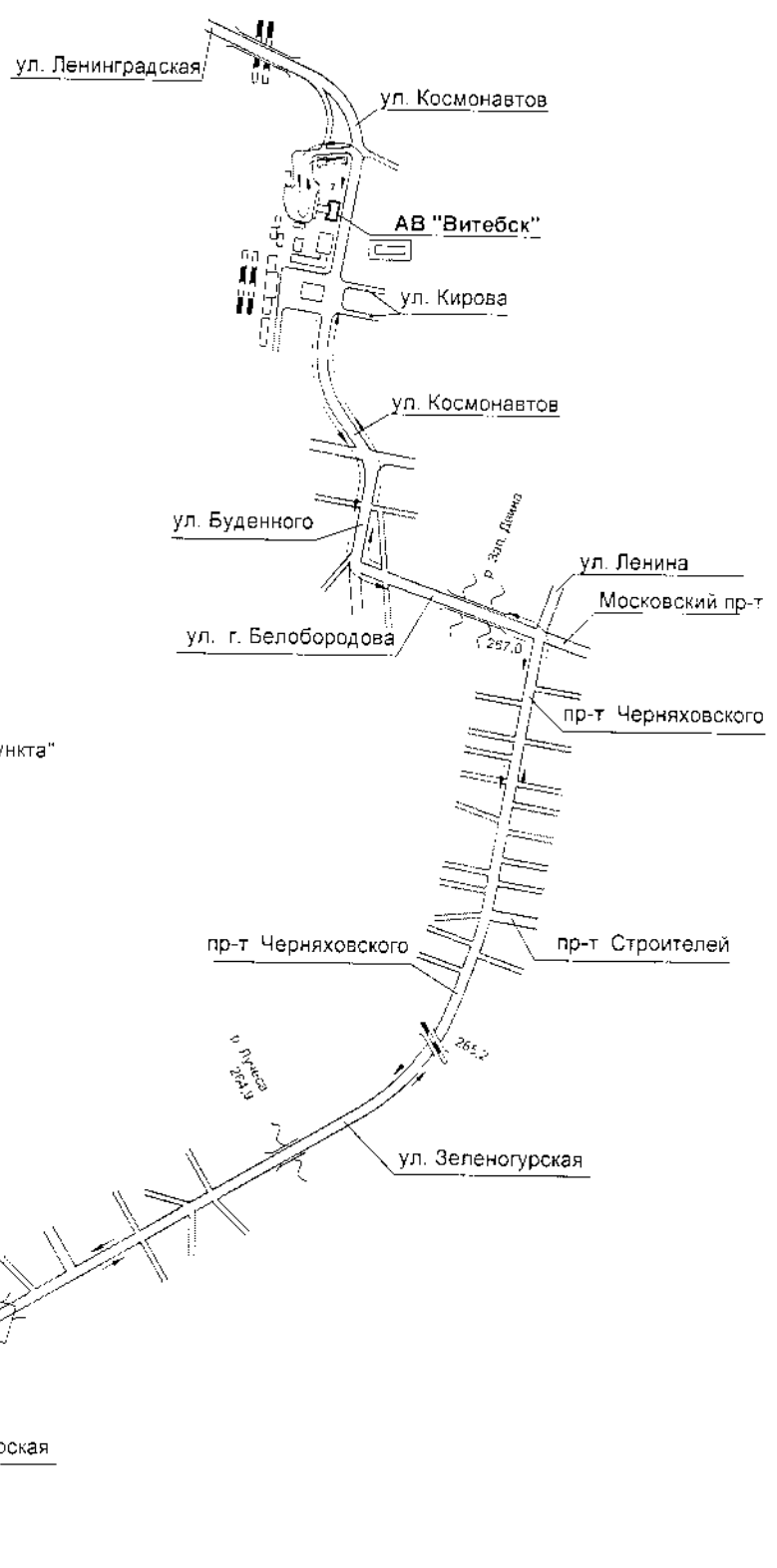


Схема маршрута
Ушачи - Витебск
ч/з Улла, Бешенковичи
Участок: Проезд
по г. Витебску

Условные обозначения

-  Автовокзал
-  Знак 5.22 "Начало населенного пункта"
-  ул. Титова Наименование улицы
-  Направление движения автобуса
-  09 33.4 Указатели местоположения объектов на автодороге, км
-  Р20 Номер автодороги
-  Мост, путепровод
-  р. Зег. Двина Река
-  Железная дорога
-  Транспортная развязка в двух уровнях



М3
на Бешенковичи,
Ушачи
ВИТЕБСК