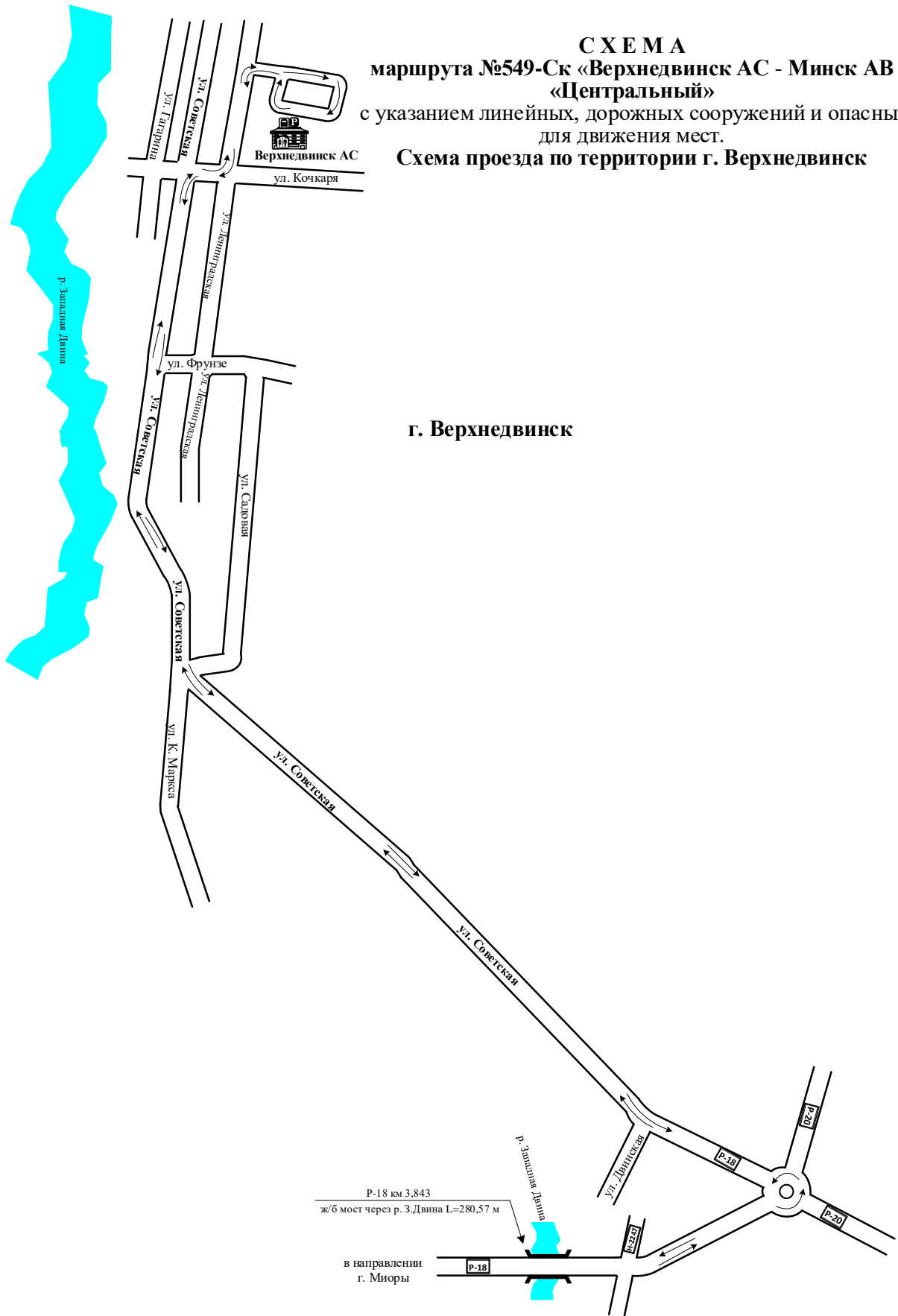
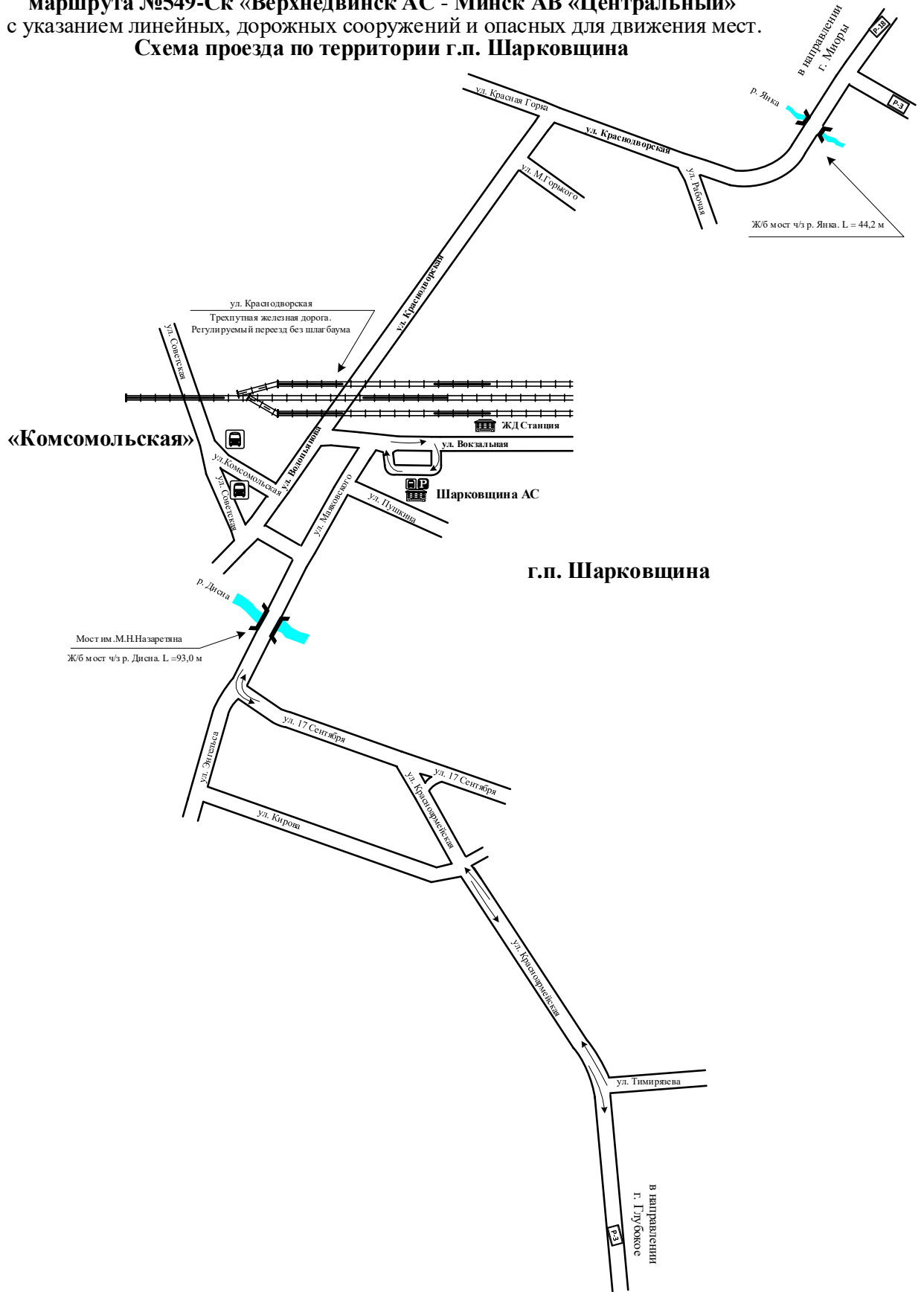


СХЕМА
маршрута №549-Ск «Верхнедвинск АС - Минск АВ
«Центральный»
с указанием линейных, дорожных сооружений и опасных
для движения мест.
Схема проезда по территории г. Верхнедвинск



г. Верхнедвинск

СХЕМА
маршрута №549-Ск «Верхнедвинск АС - Минск АВ «Центральный»
с указанием линейных, дорожных сооружений и опасных для движения мест.
Схема проезда по территории г.п. Шарковщина



СХЕМА

№549-Ск «Верхнедвинск АС - Минск АВ «Центральный»»

с указанием линейных, дорожных сооружений и опасных для движения мест.

Схема проезда по территории г. Бегомль

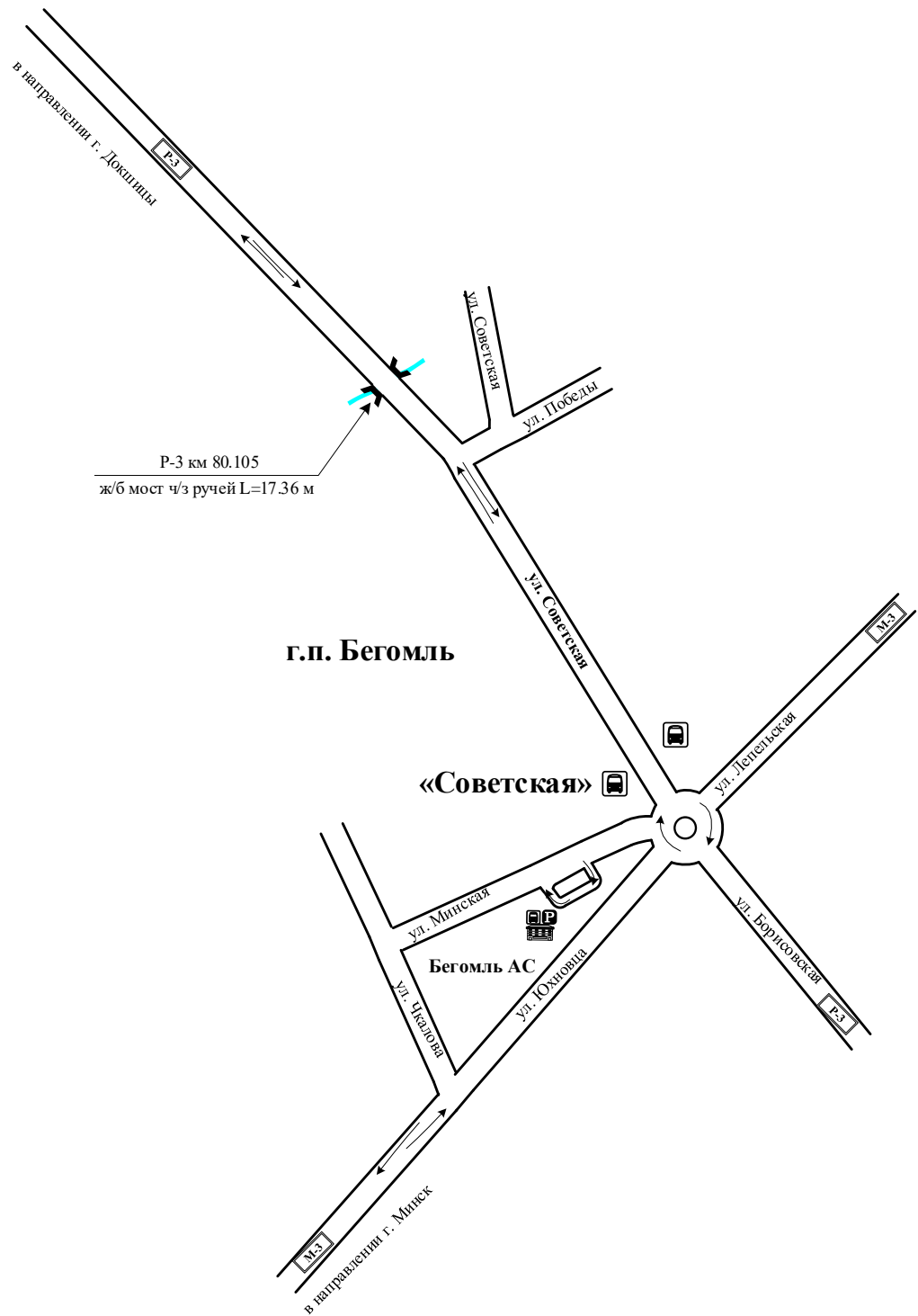
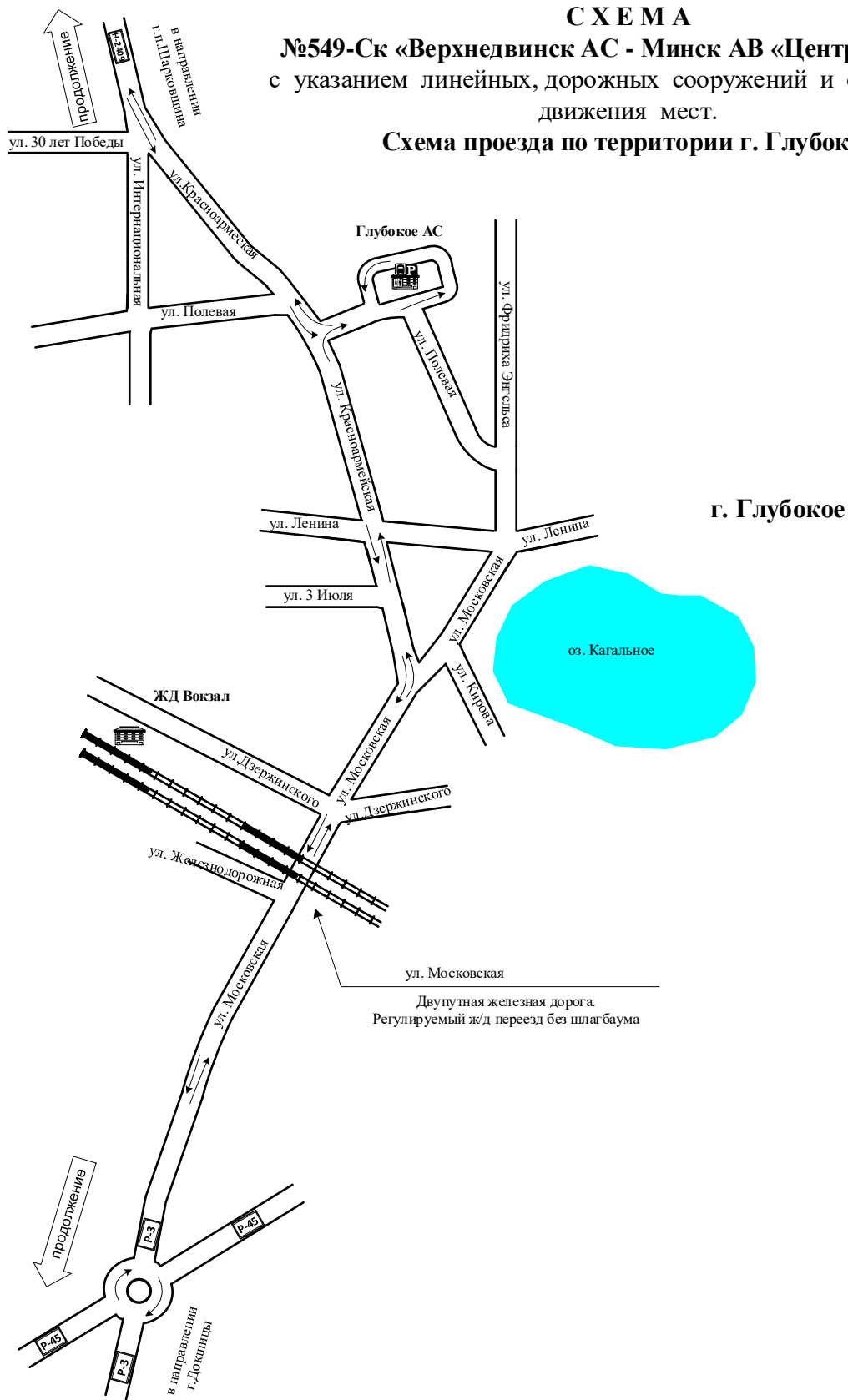


СХЕМА
№549-Ск «Верхнедвинск АС - Минск АВ «Центральный»»
с указанием линейных, дорожных сооружений и опасных для движения мест.

Схема проезда по территории г. Глубокое



СХЕМА

№549-Ск «Верхнедвинск АС - Минск АВ «Центральный»»

с указанием линейных, дорожных сооружений и опасных для движения мест.

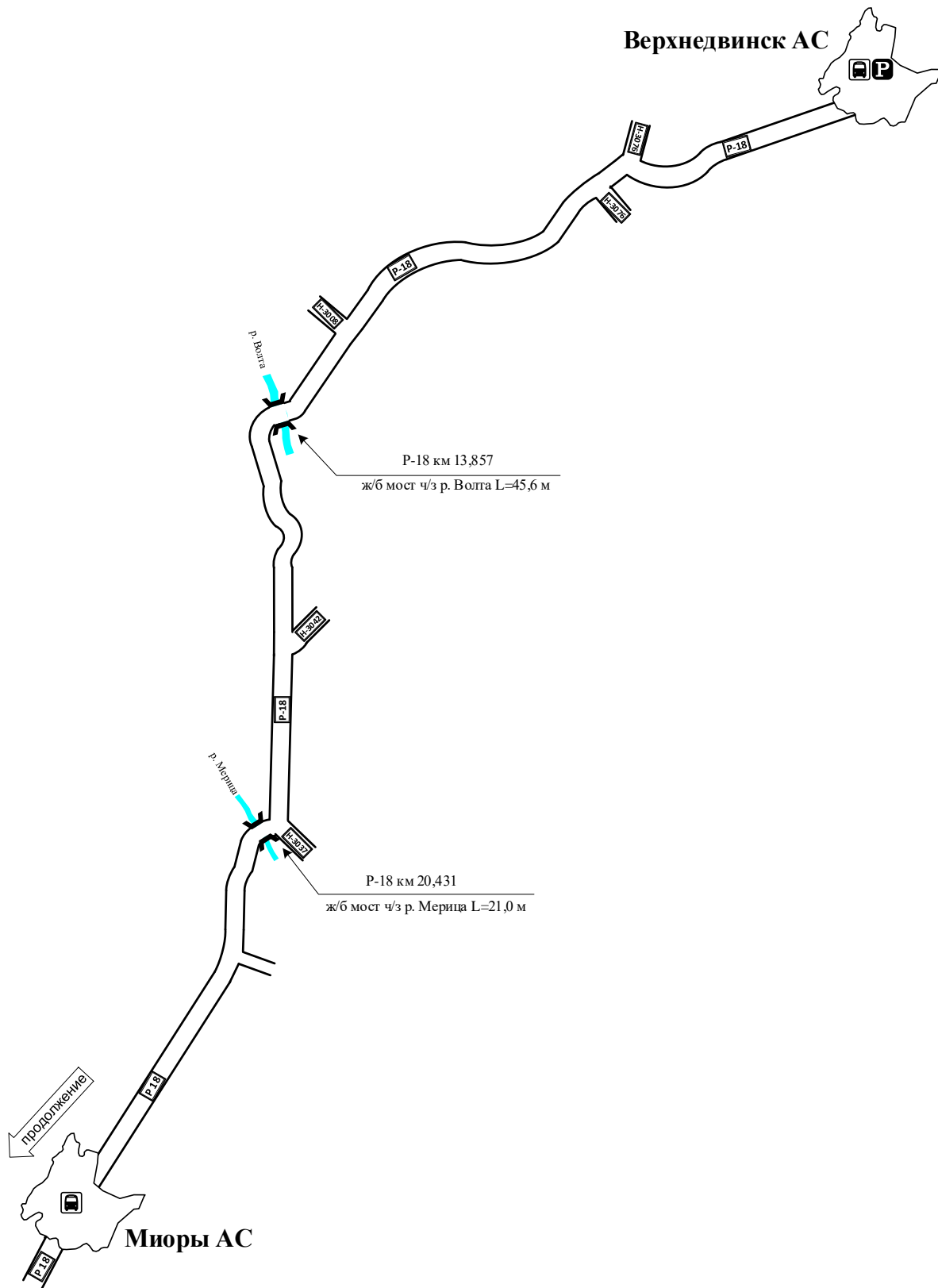
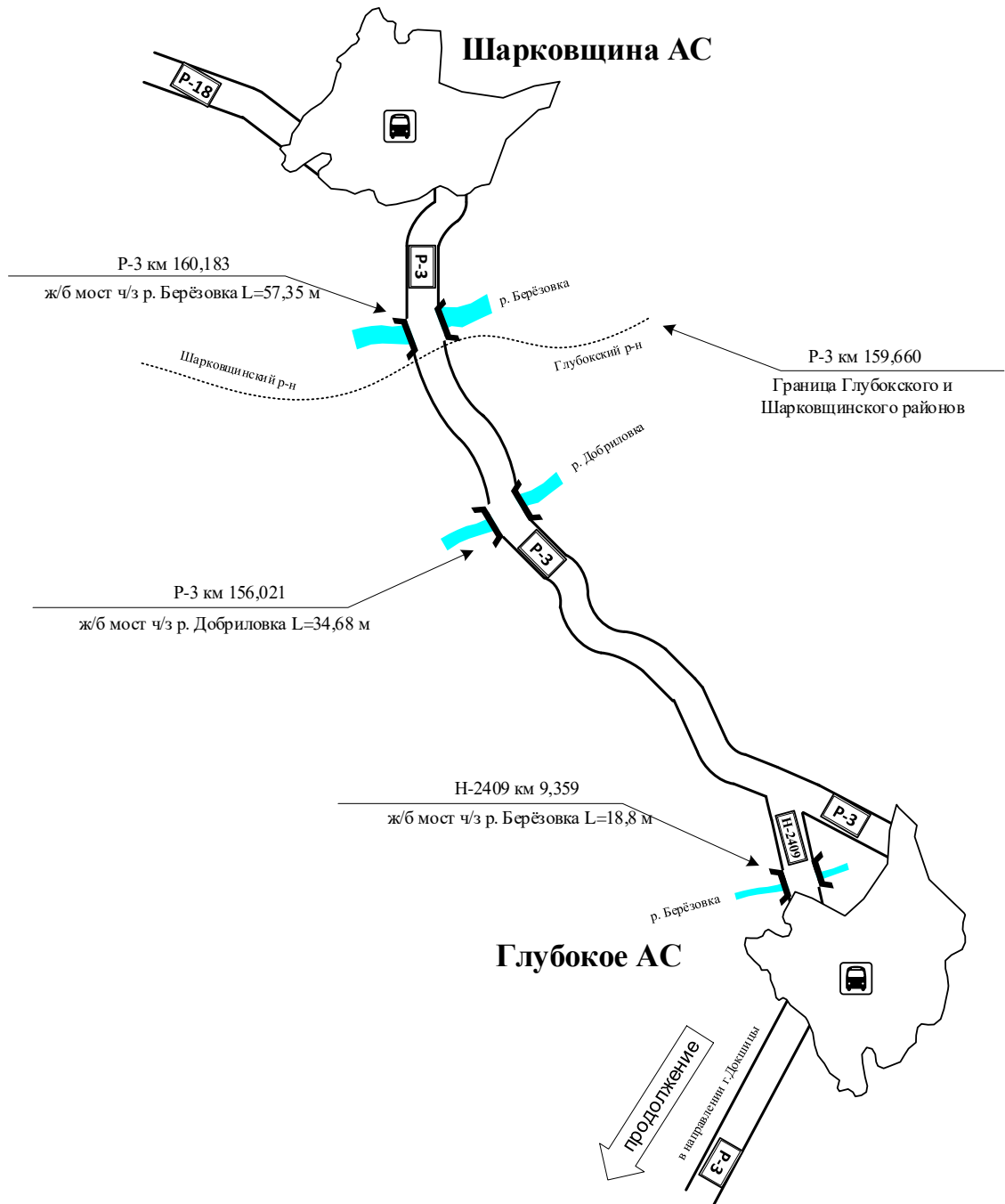
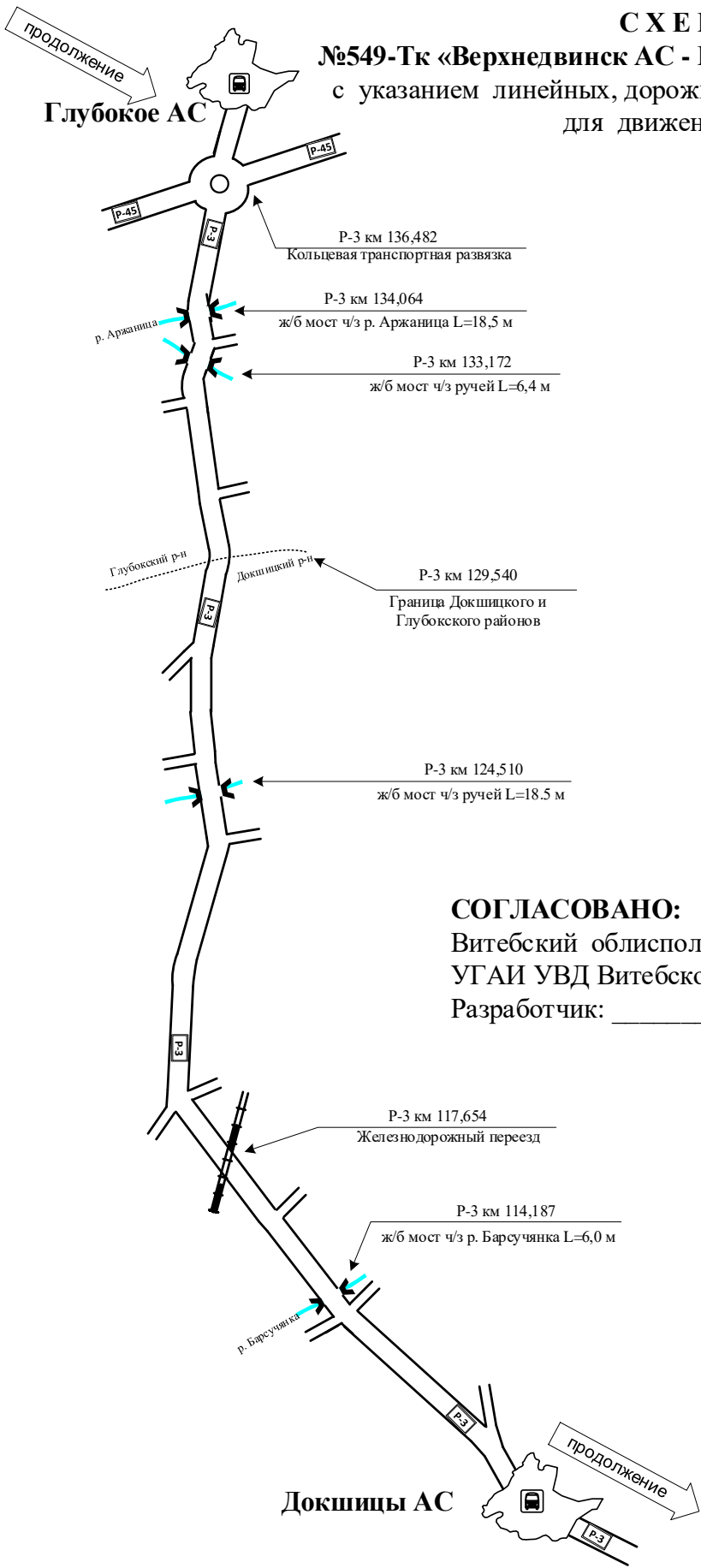


СХЕМА
№549-Ск «Верхнедвинск АС - Минск АВ «Центральный»»
с указанием линейных, дорожных сооружений и опасных для
движения мест.





С Х Е М А
№549-Тк «Верхнедвинск АС - Минск АВ «Центральный»»
 с указанием линейных, дорожных сооружений и опасных
 для движения мест.

СОГЛАСОВАНО:
 Витебский облисполком _____
 УГАИ УВД Витебского облисполкома _____
 Разработчик: _____ Мудреченко З.В.

СХЕМА

№549-Ск «Верхнедвинск АС - Минск АВ «Центральный»»

с указанием линейных, дорожных сооружений и опасных для движения мест.

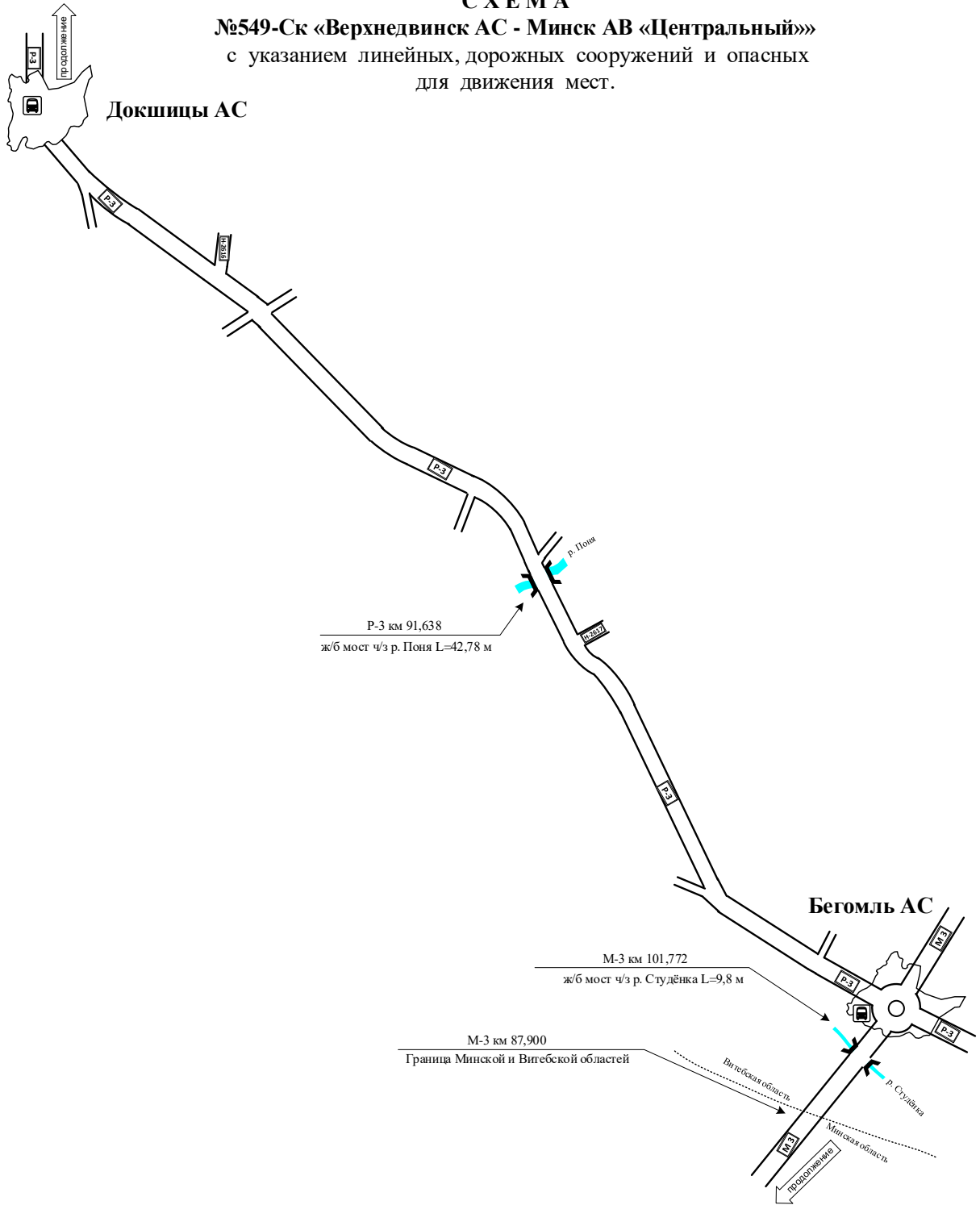


СХЕМА
№549-Ск «Верхнедвинск АС - Минск АВ «Центральный»»
 с указанием линейных, дорожных сооружений и опасных
 для движения мест.

