

СХЕМА

движения автобуса по маршруту

№555-Ск Минск АВ «Центральный» – Браслав АС (через Бегомль, Шарковщина)»

с указанием линейных, дорожных сооружений и опасных для движения мест.

Схема проезда по территории г. Браслав

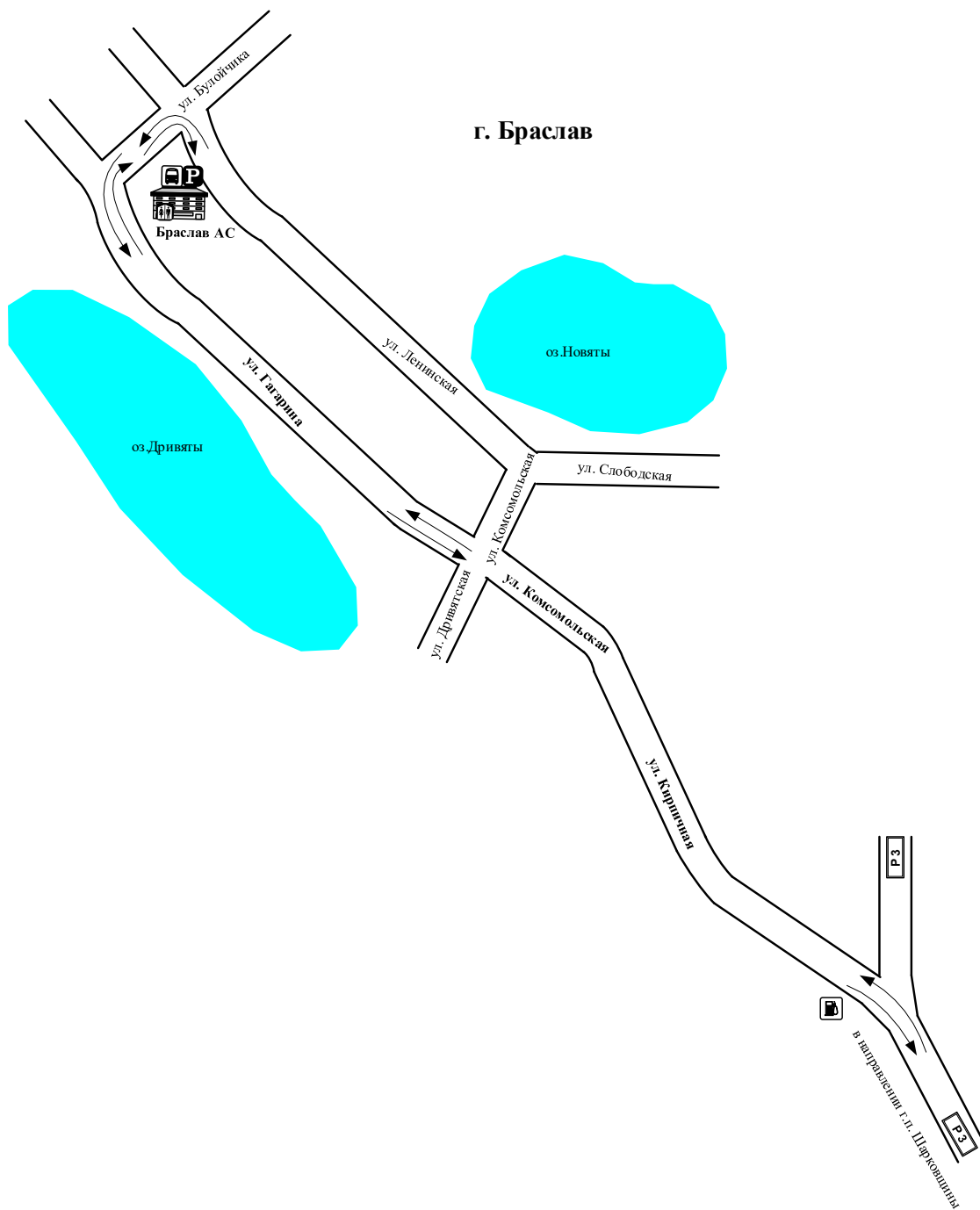


СХЕМА
движения автобуса по маршруту
№555-Ск Минск АВ «Центральный» – Браслав АС (через
Бегомль, Шарковщина)»

с указанием линейных, дорожных сооружений и опасных
для движения мест.

Схема проезда по территории г. Глубокое

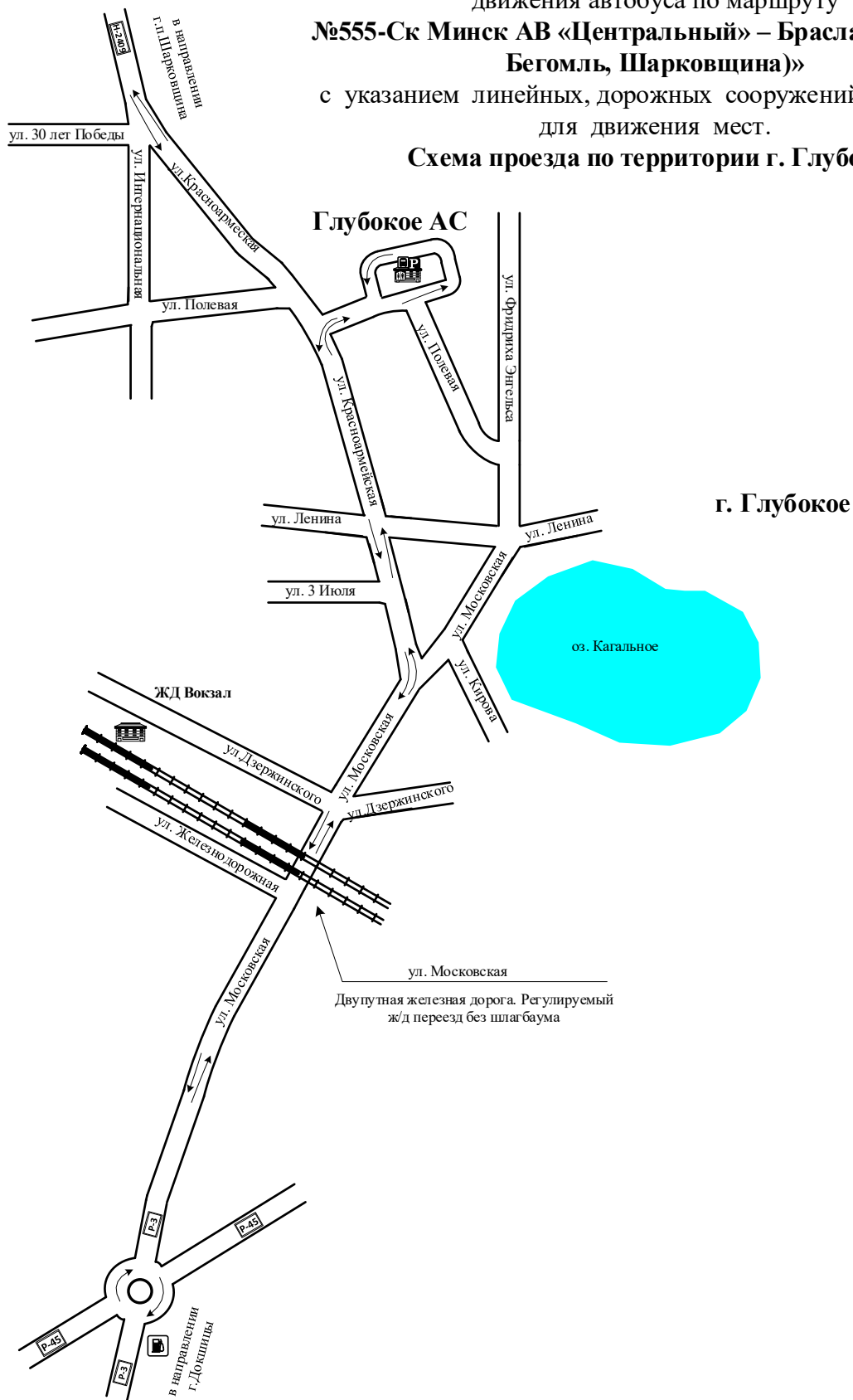


СХЕМА
движения автобуса по маршруту
№555-Ск Минск АВ «Центральный» – Браслав АС (через Бегомль, Шарковщина)»
с указанием линейных, дорожных сооружений и опасных для движения мест.
Схема проезда по территории г. Докшицы

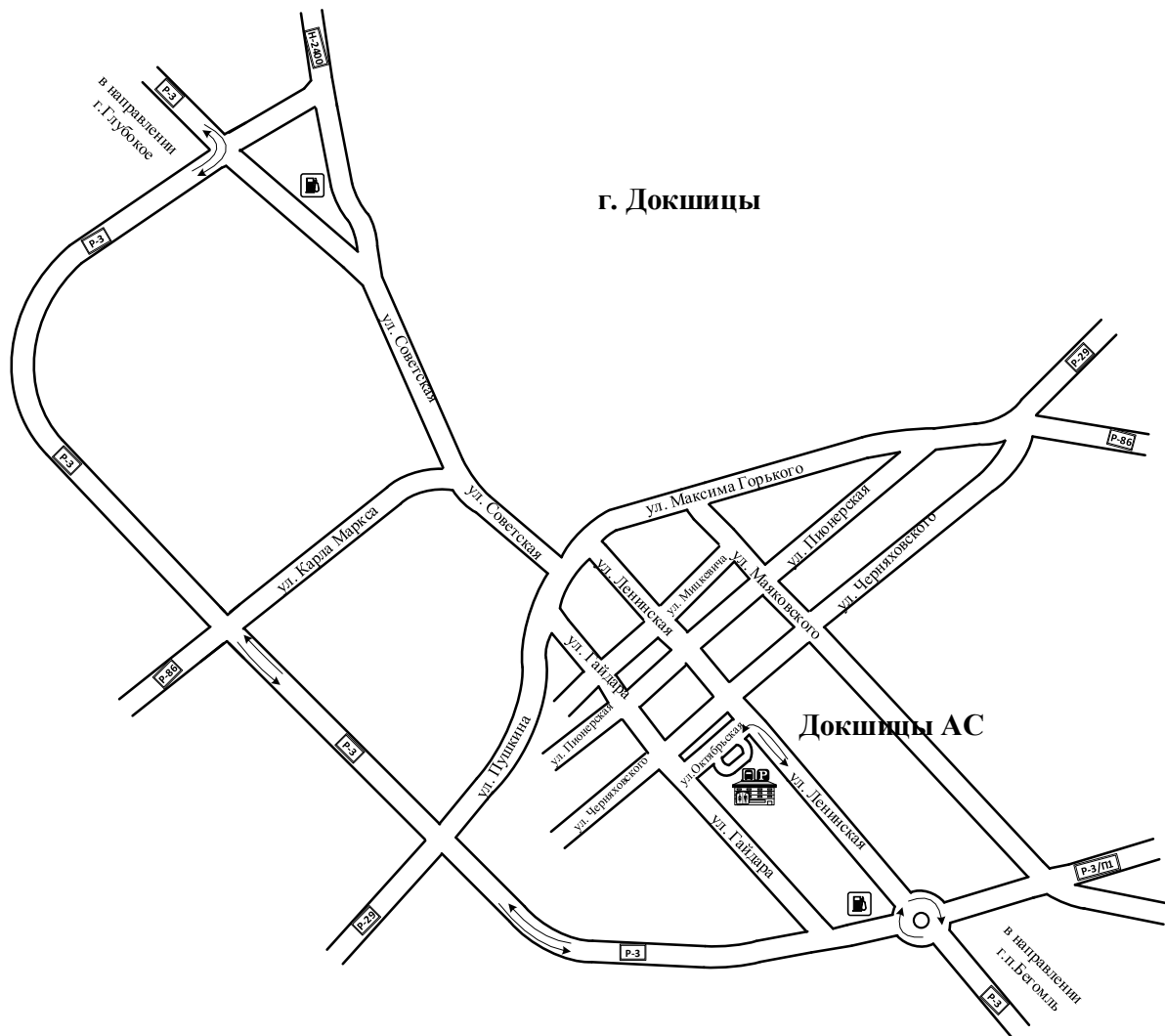


СХЕМА
движения автобуса по маршруту
№555-Ск Минск АВ «Центральный» – Браслав АС (через Бегомль, Шарковщина)»
с указанием линейных, дорожных сооружений и опасных для движения мест.
Схема проезда по территории г. п. Бегомль

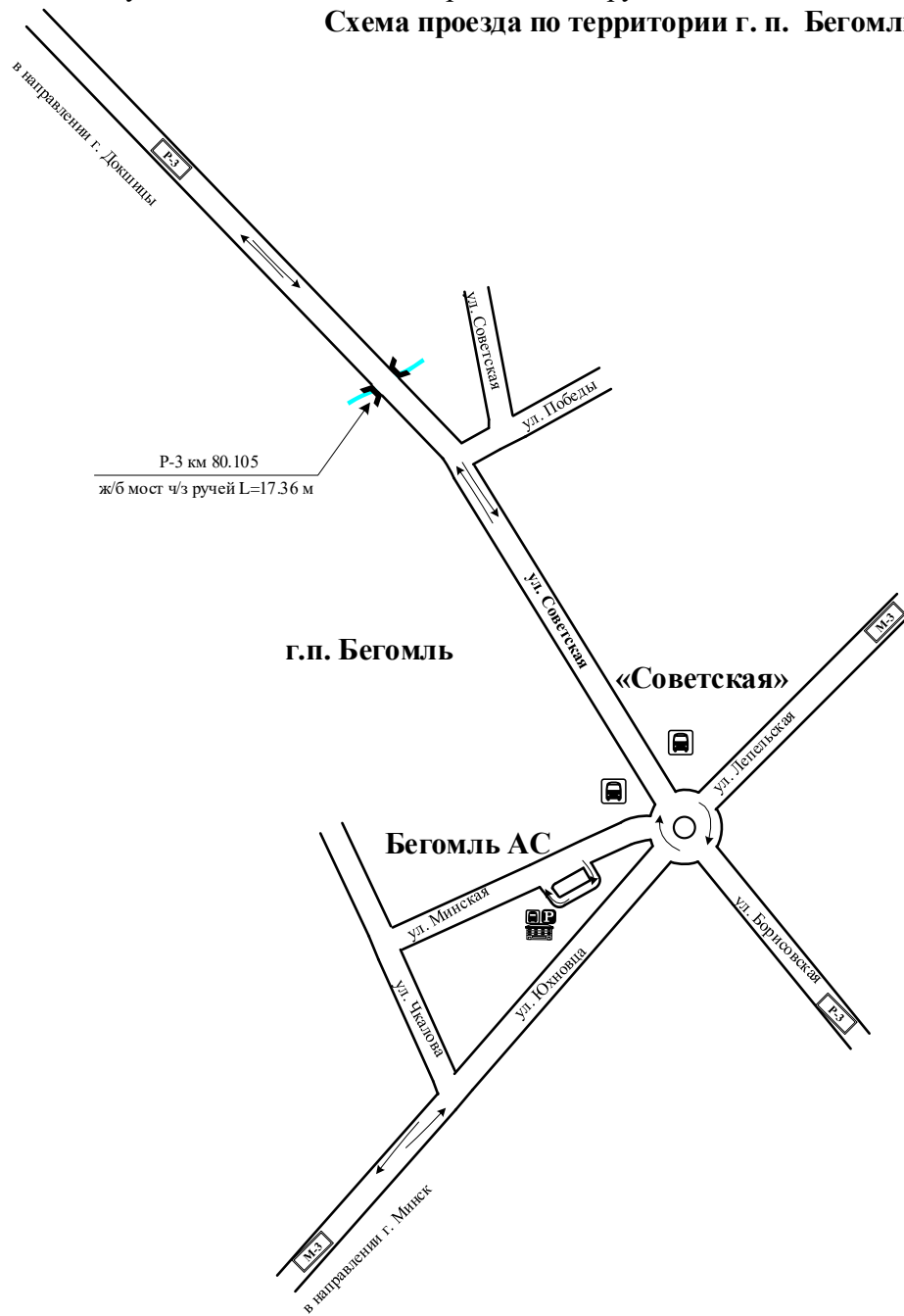
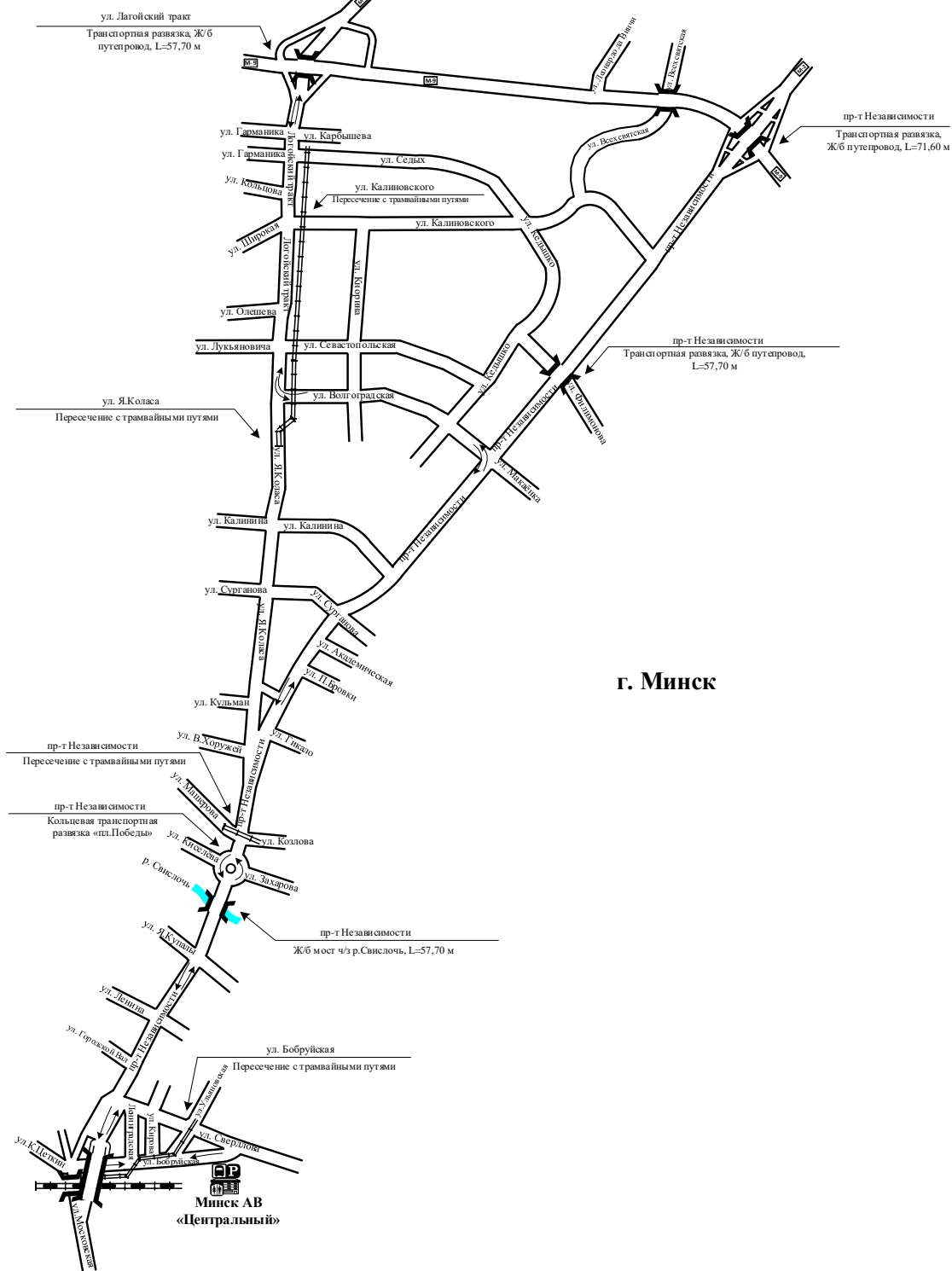
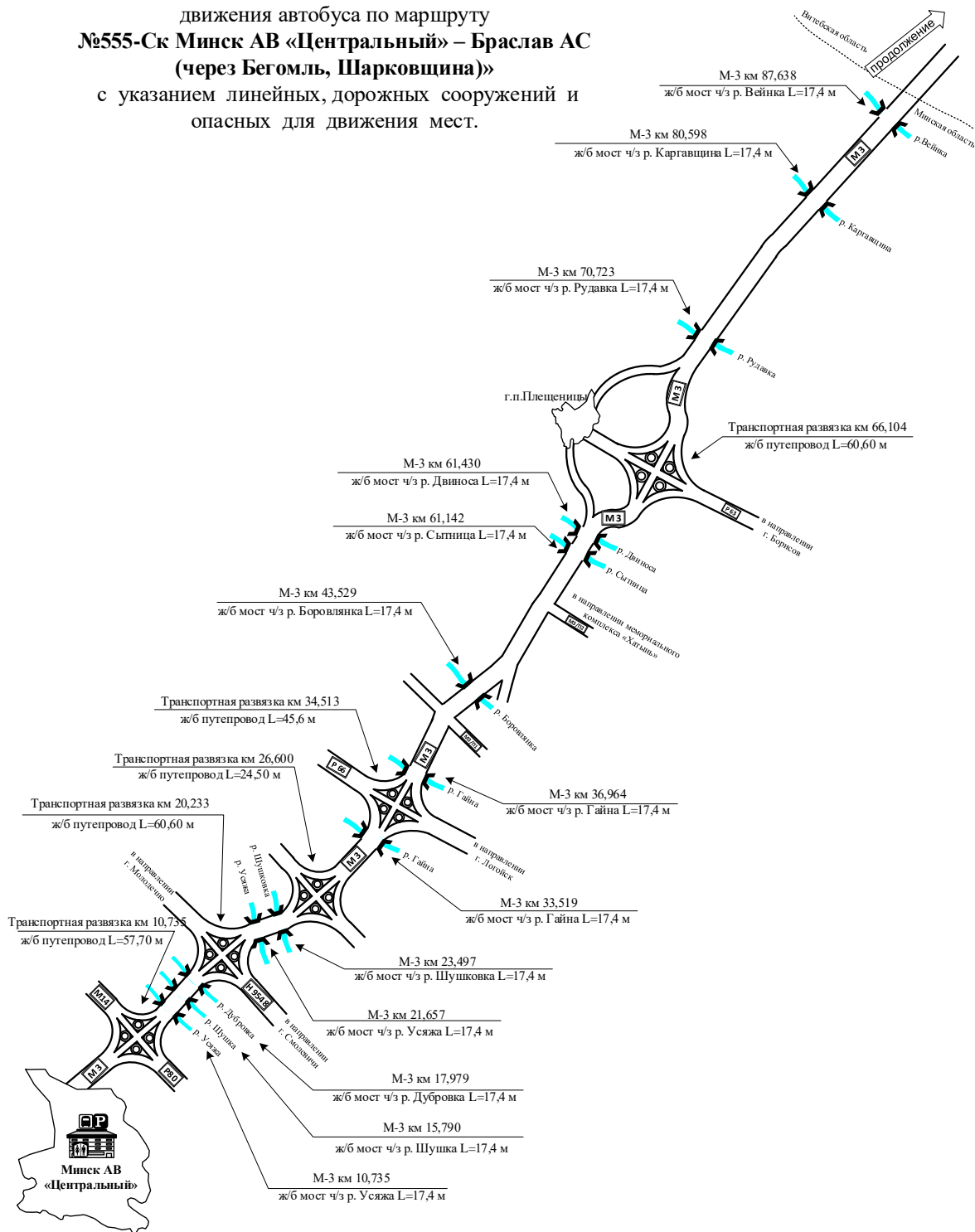


СХЕМА
 движения автобуса по маршруту
№555-Ск Минск АВ «Центральный» – Браслав АС (через Бегомль, Шарковщина)»
 с указанием линейных, дорожных сооружений и опасных для движения мест.
Схема проезда по территории г. Минска



г. Минск

СХЕМА
 движения автобуса по маршруту
№555-Ск Минск АВ «Центральный» – Браслав АС
(через Бегомль, Шарковщина)»
 с указанием линейных, дорожных сооружений и
 опасных для движения мест.



СХЕМА

движения автобуса по маршруту
**№555-Ск Минск АВ «Центральный» – Браслав АС (через
Бегомль, Шарковщина)**
с указанием линейных, дорожных сооружений и опасных для
движения мест.

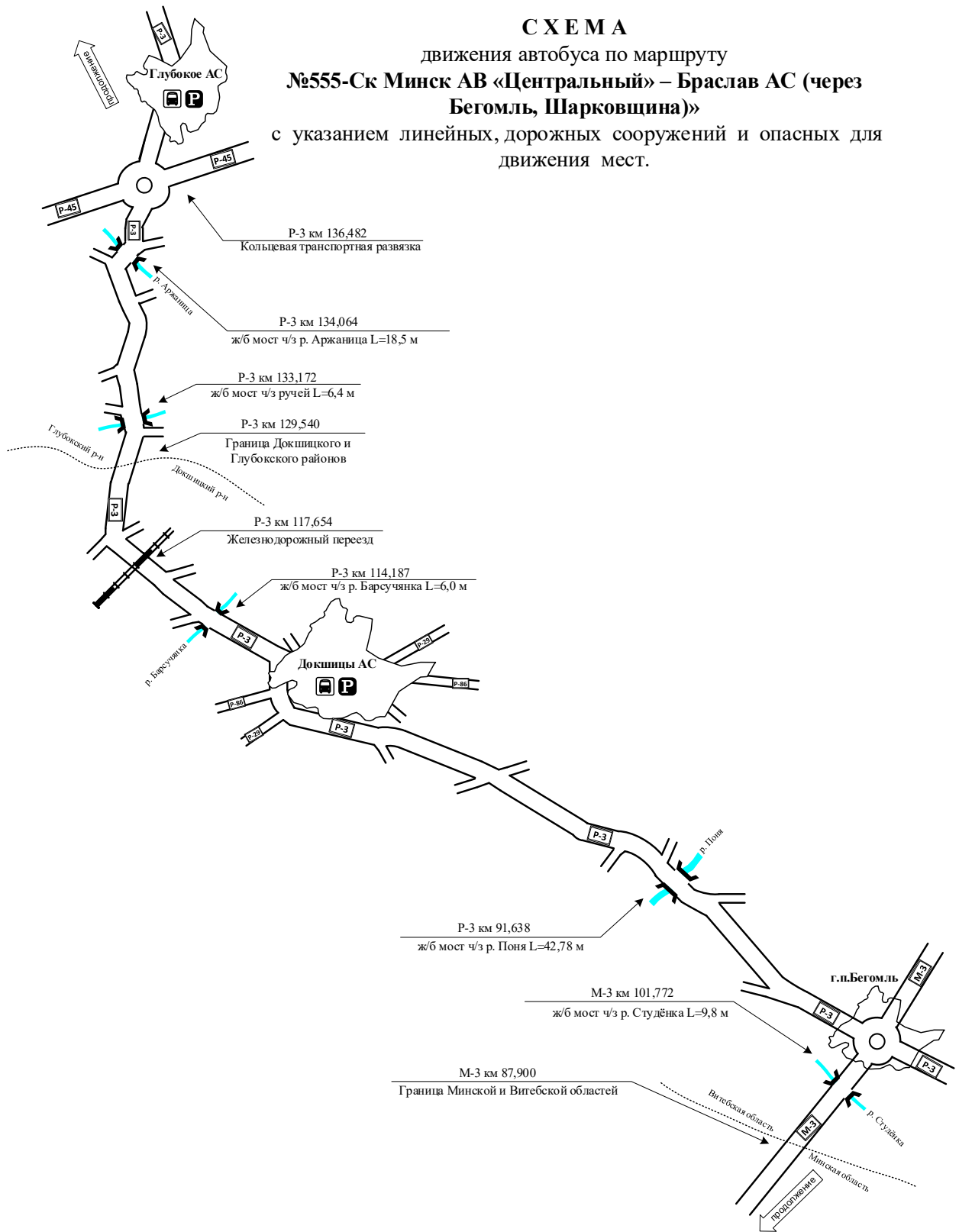


СХЕМА
 движения автобуса по маршруту
№555-Ск Минск АВ «Центральный» – Браслав АС
(через Бегомль, Шарковщина)
 с указанием линейных, дорожных сооружений и
 опасных для движения мест.

