

СХЕМА

маршрута №556-Тк «Браслав АС – Видзы АК – Минск АВ»
с указанием линейных, дорожных сооружений и опасных для движения мест.

км 0,000 Р-27
Пересечение с а/д Р-3

р. Рака



Браслав АС

оз. Дривяты

Р-27 Ж/б мост L = 51,70 км 2,33

Опса

р. Дрисвятка

Р-27 Ж/б мост L = 56,40 км 26,865

Видзы АК

Р-27 Ж/б мост ч/з канал L = 28,0 км 51,727

р. Дрисвятка

Р-27 Ж/б мост L = 51,70 км 55,058

Р-18 Козяны

р. Дисна Р-27 Ж/б мост L = 75,0 км 57,456

р. Бирвета

Р-27 Ж/б мост L = 110,0 км 58,622

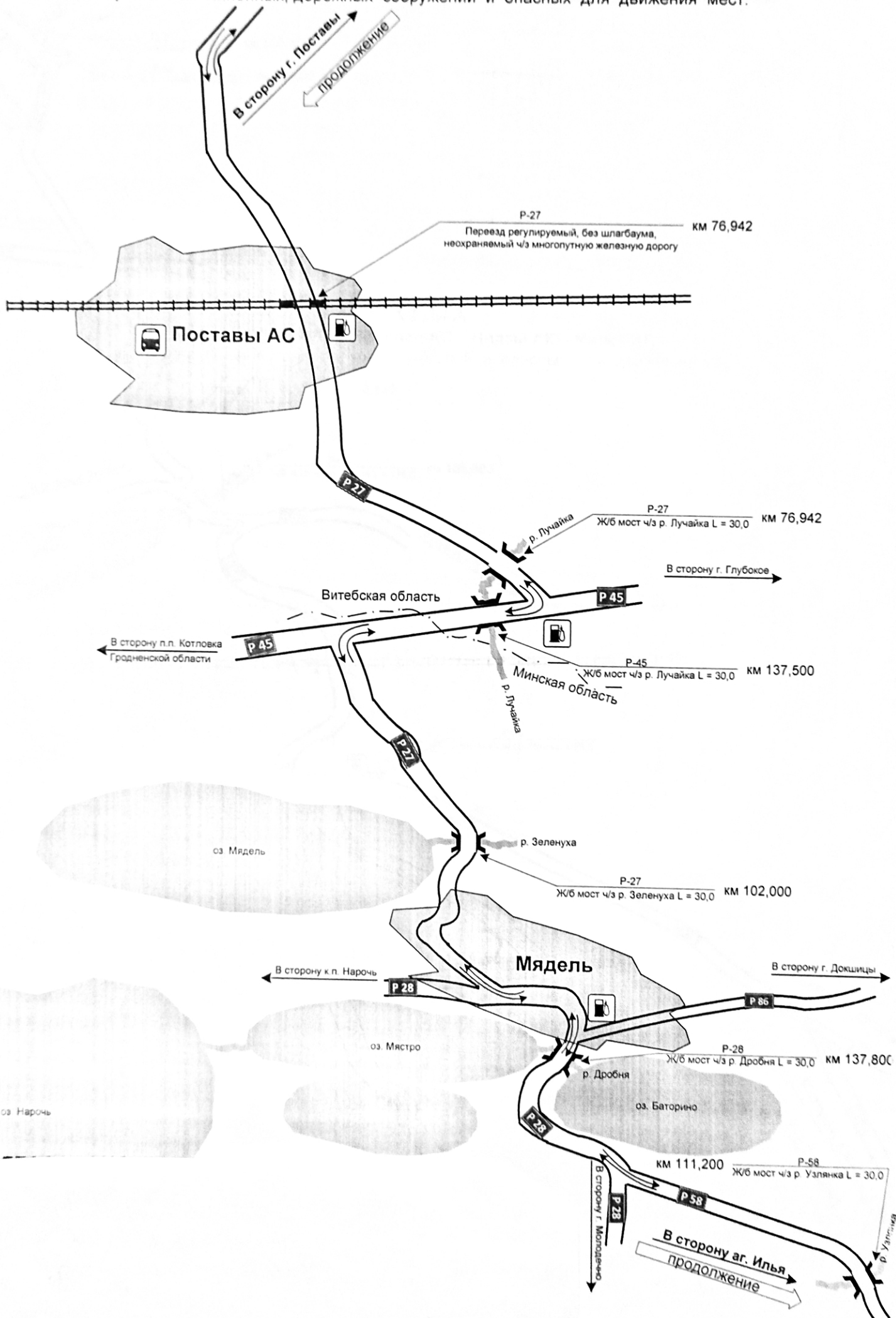
ПРОДОЛЖЕНИЕ
в сторону г. Поставы

р. Лучайка

Р-27 Ж/б мост L = 60,0 км 64,925

СХЕМА

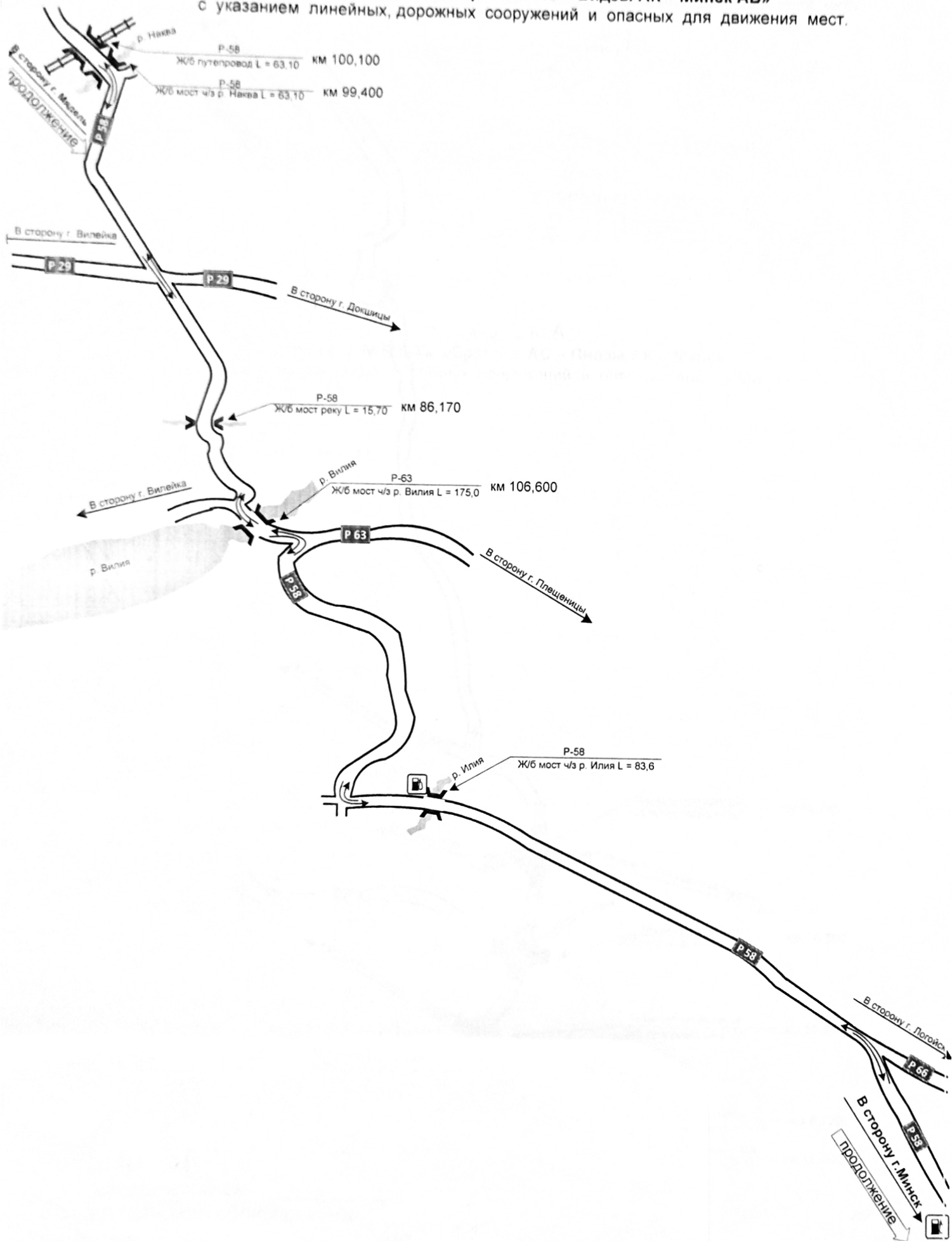
маршрута №556-Тк «Браслав АС – Видзы АК – Минск АВ»
с указанием линейных, дорожных сооружений и опасных для движения мест.



СХЕМА

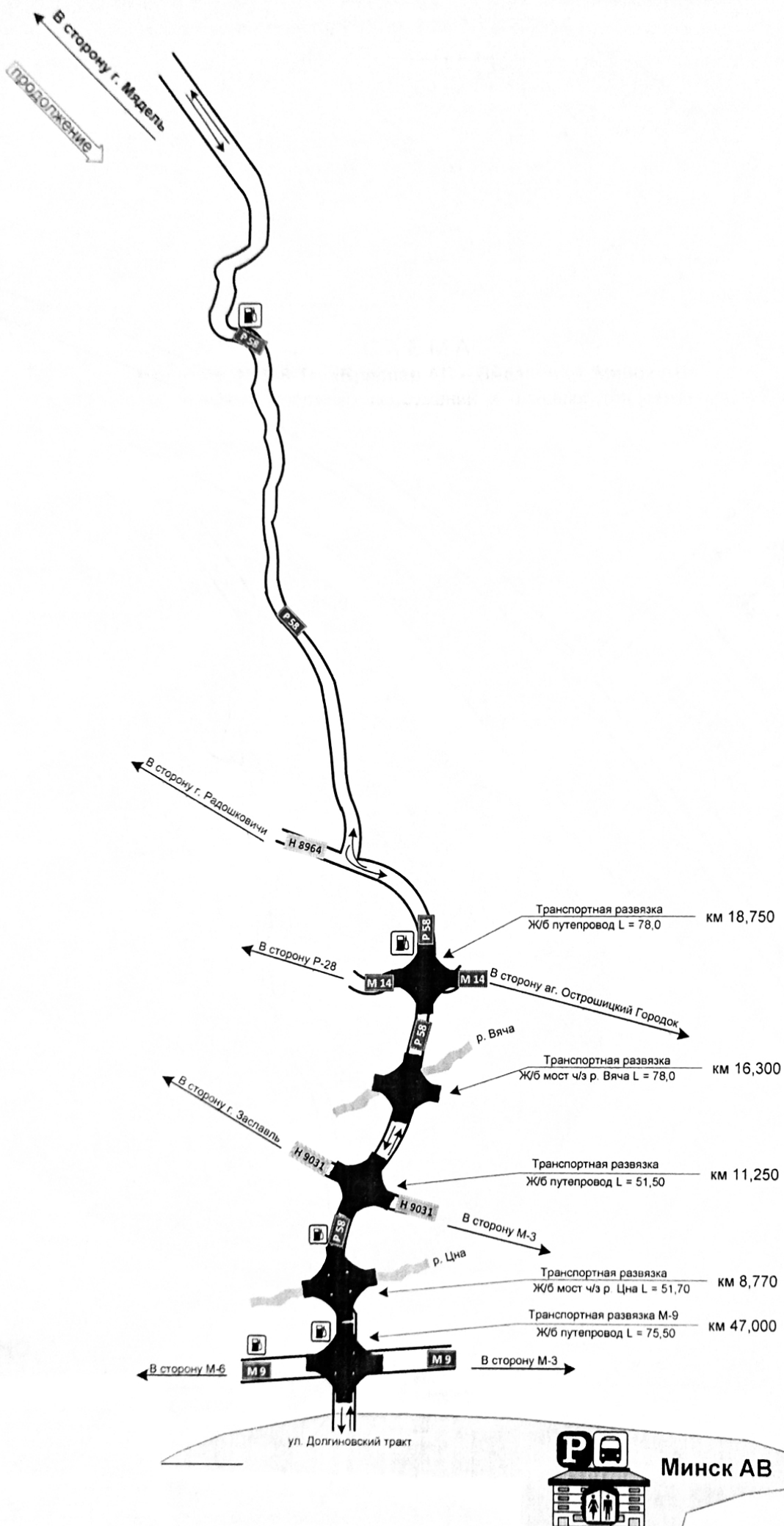
маршрута №556-Тк «Браслав АС – Видзы АК – Минск АВ»

с указанием линейных, дорожных сооружений и опасных для движения мест.



СХЕМА

маршрута №556-Тк «Браслав АС – Видзы АК – Минск АВ»
с указанием линейных, дорожных сооружений и опасных для движения мест.



СХЕМА

маршрута №556-Тк «Браслав АС – Видзы АК – Минск АВ»
с указанием линейных, дорожных сооружений и опасных для движения мест.
Схема движения по территории г. Браслава

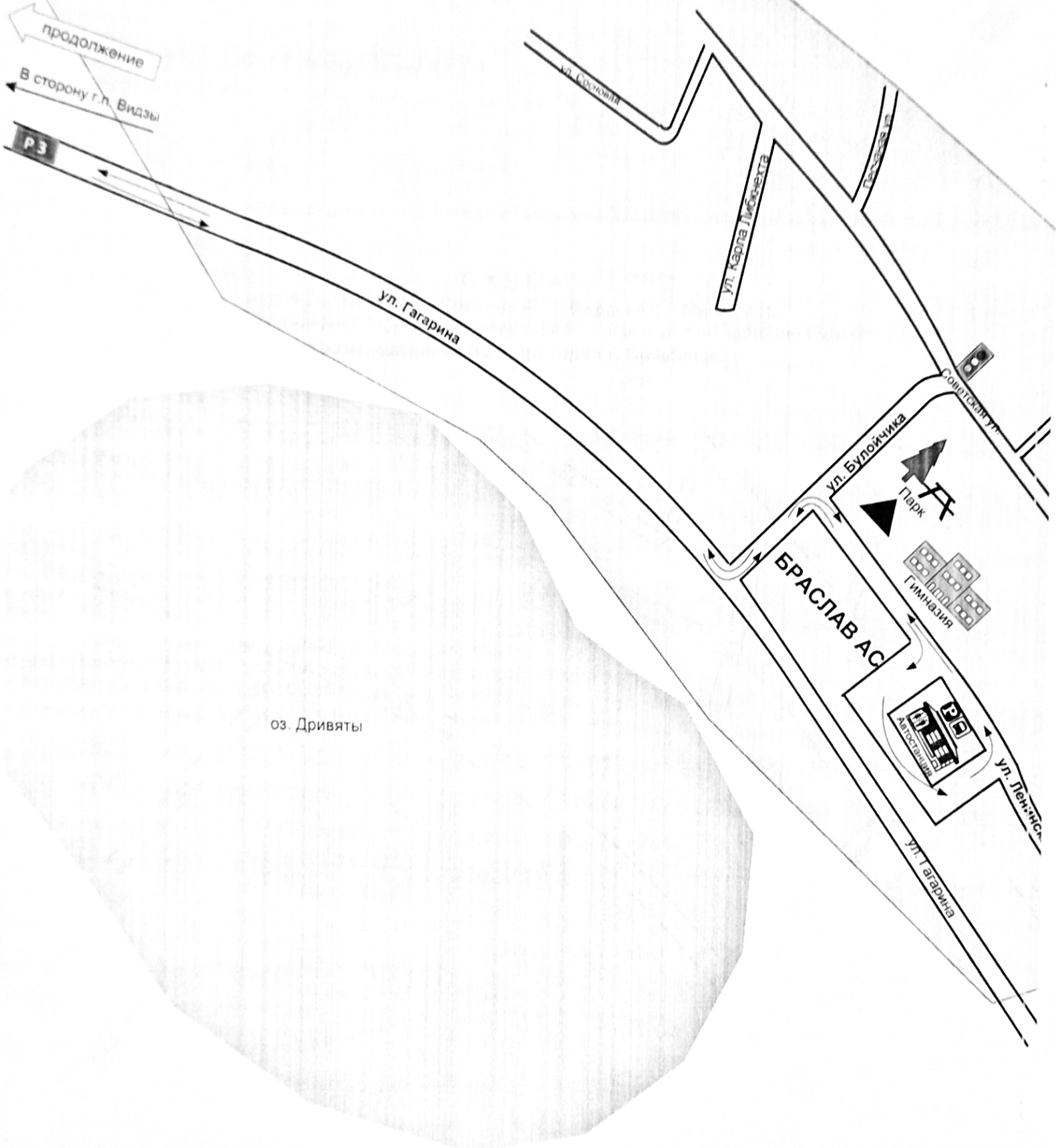
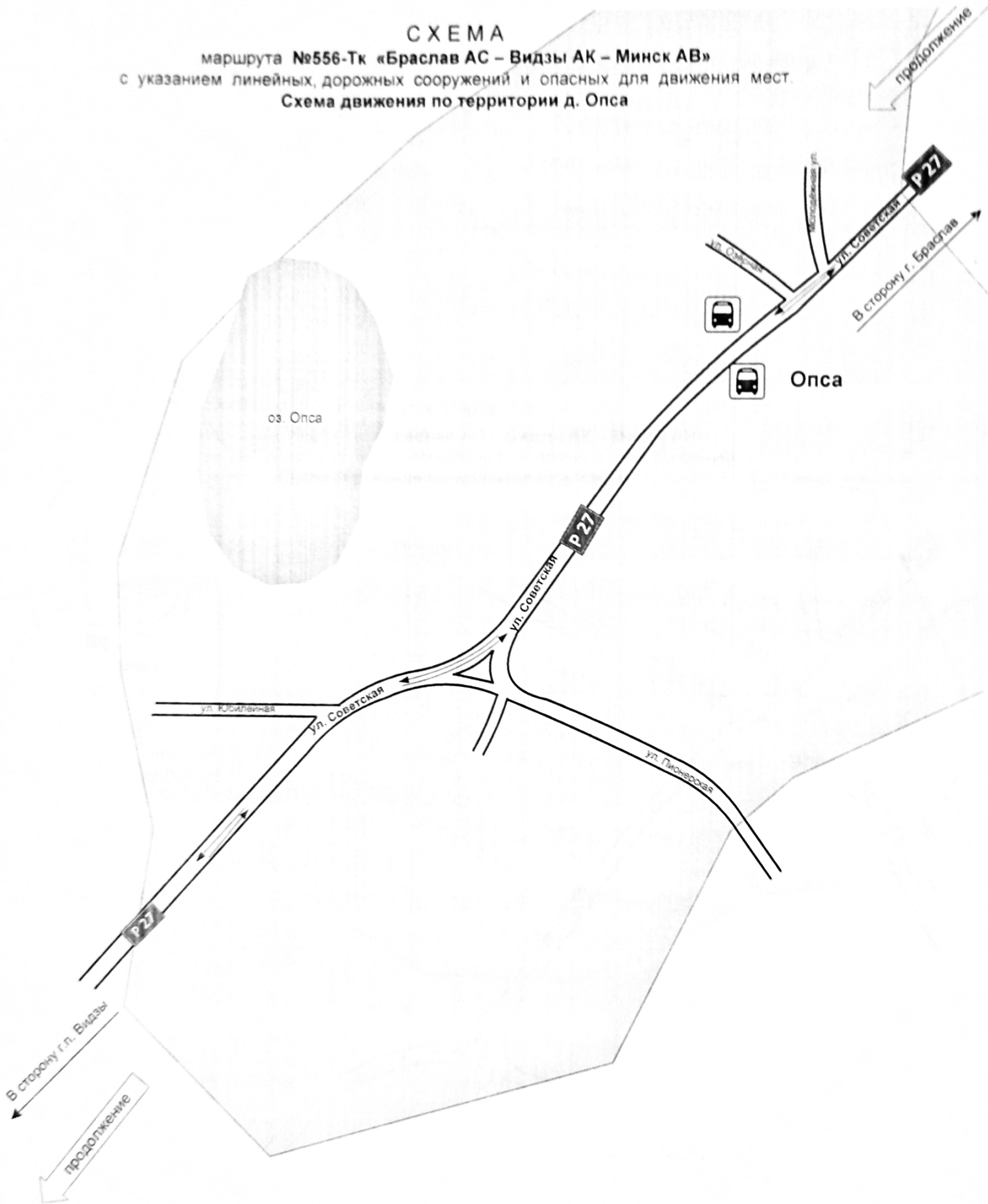


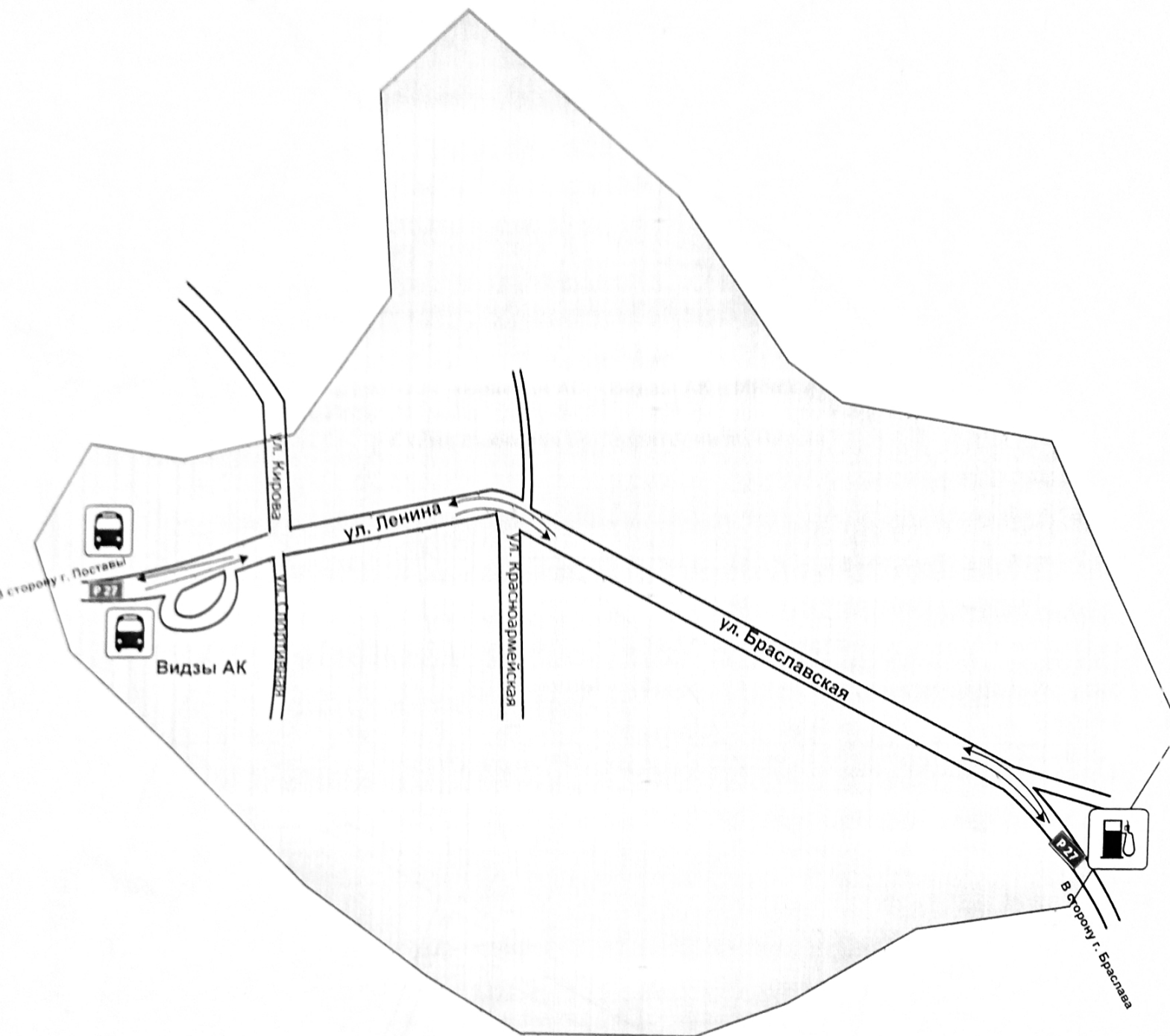
СХЕМА
маршрута №556-Тк «Браслав АС – Видзы АК – Минск АВ»
с указанием линейных, дорожных сооружений и опасных для движения мест.
Схема движения по территории д. Опса



СХЕМА

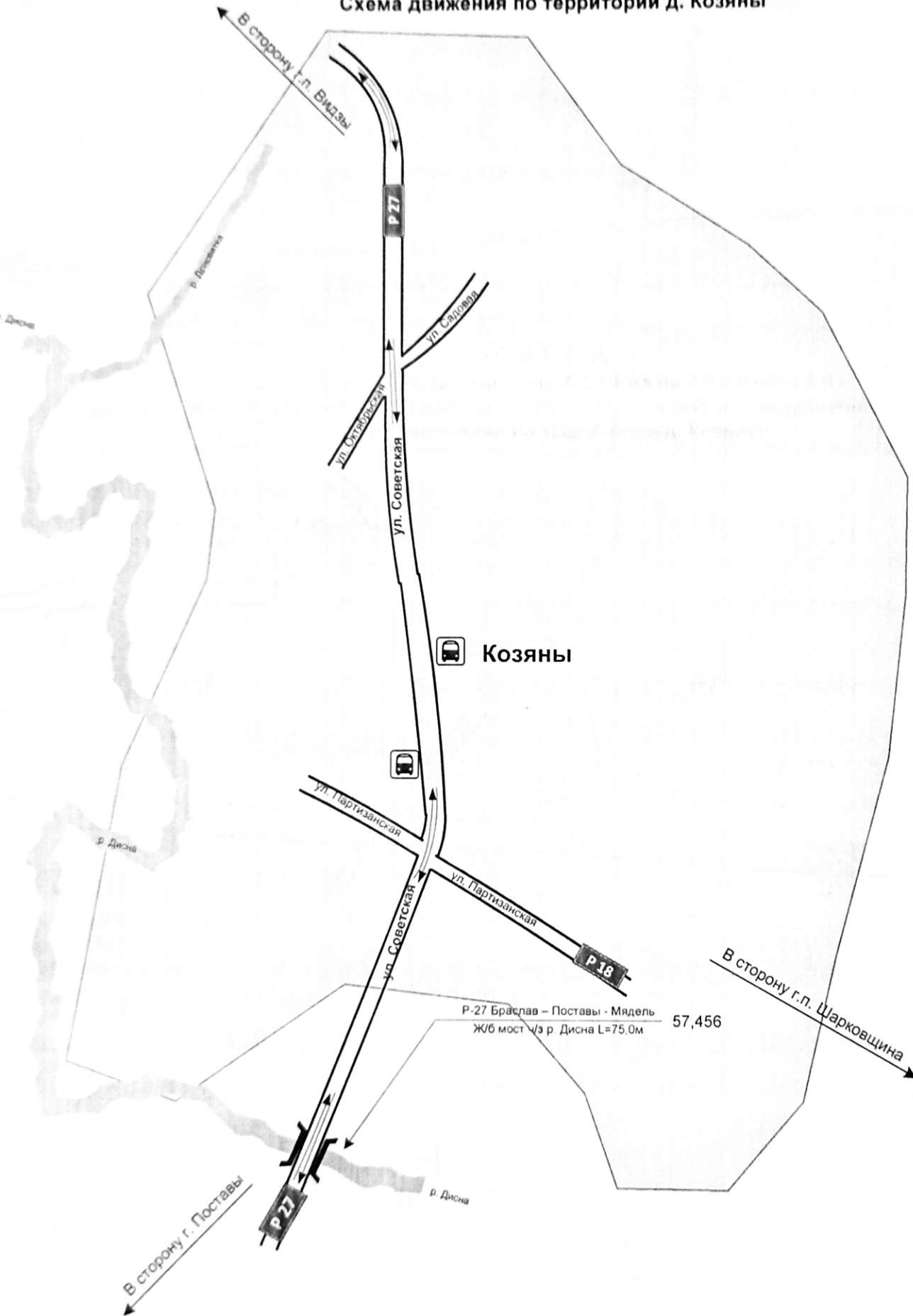
маршрута №556-Тк «Браслав АС – Видзы АК – Минск АВ» с указанием
линейных, дорожных сооружений и опасных для движения мест.

Схема движения по территории аг. Видзы



СХЕМА

маршрута №556-Тк «Браслав АС – Видзы АК – Минск АВ»
с указанием линейных, дорожных сооружений и опасных для движения мест.
Схема движения по территории д. Козяны



СХЕМА

маршрута №556-Тк «Браслав АС – Видзы АК – Минск АВ»

с указанием линейных, дорожных сооружений и опасных для движения мест.

Схема движения по территории г. Поставы

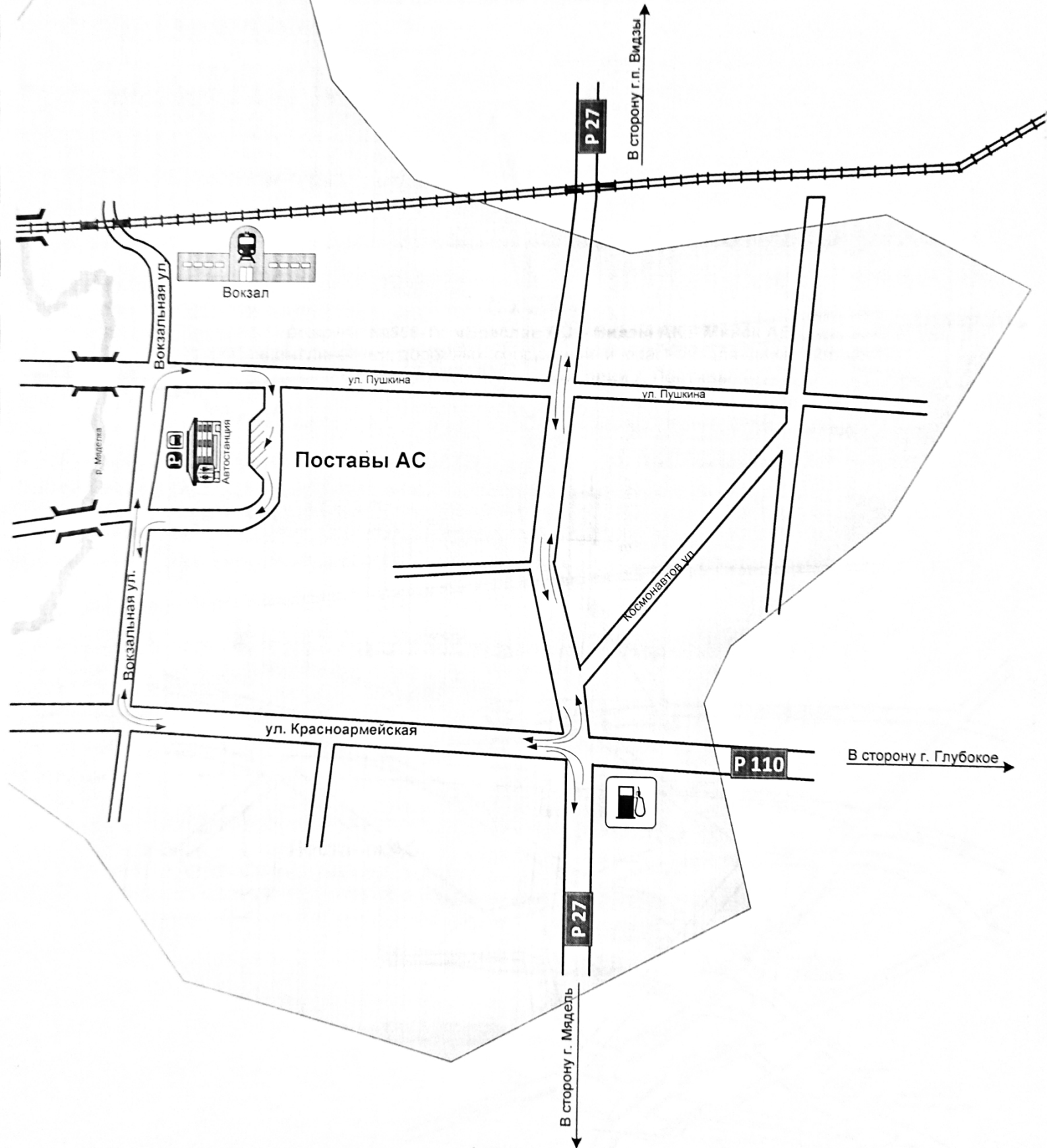
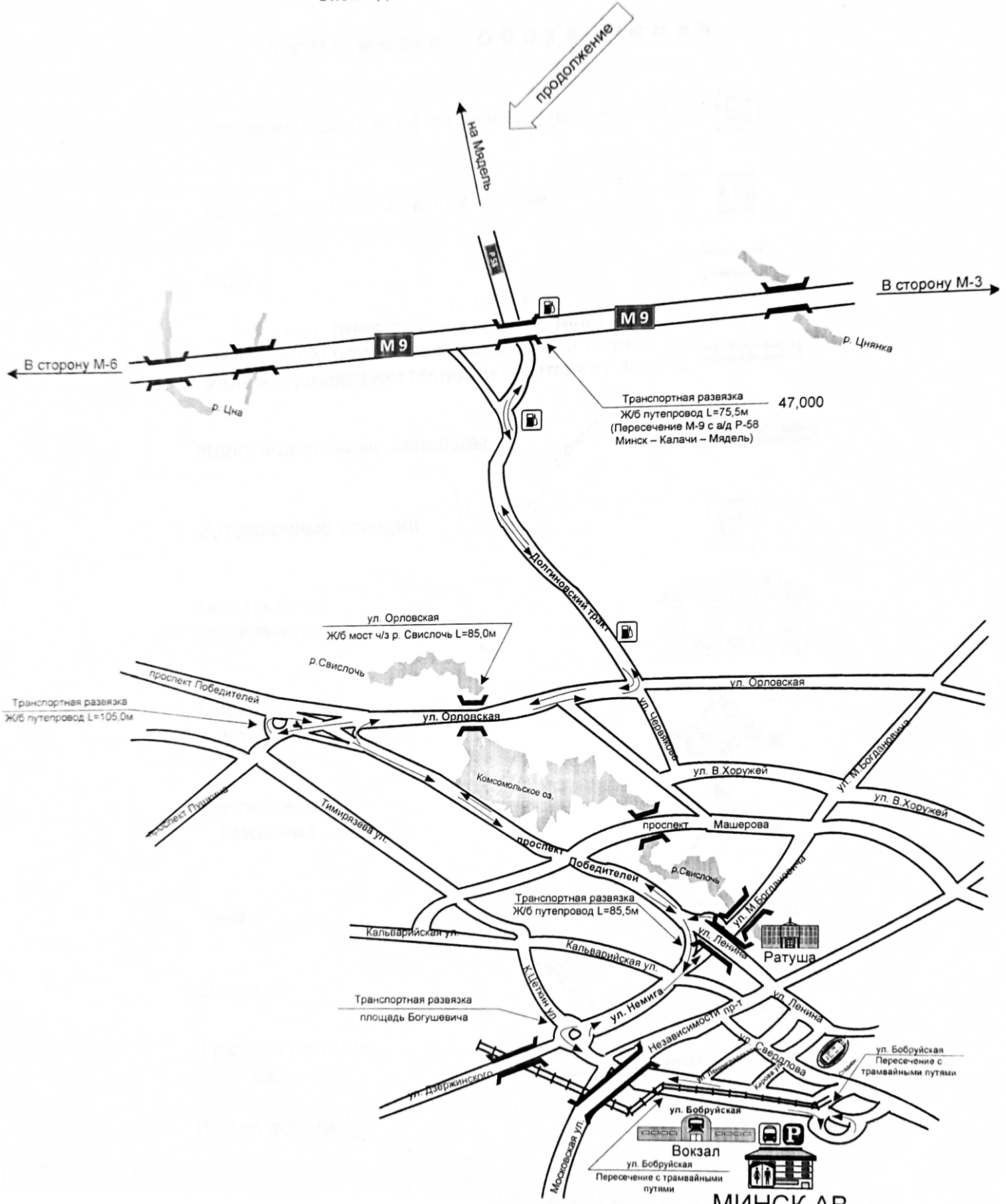


СХЕМА
маршрута №556-Тк «Браслав АС – Видзы АК – Минск АВ»
с указанием линейных, дорожных сооружений и опасных для движения мест.
Схема движения по территории г. Минска



МИНСК АВ
«ЦЕНТРАЛЬНЫЙ»